



**PREFEITURA MUNICIPAL
DA ESTÂNCIA HIDROMINERAL
DE ÁGUAS DA PRATA SP
ADM: 2021-2024**

MINUTA DA ATA DA REUNIÃO DO PLANO DIRETOR

DATA: 26/10/2023

HORÁRIO: 19:30h

LOCAL: Clube da Velha Guarda, Águas da Prata - SP

1 – REUNIÃO – APRESENTAÇÃO DO PLANO DIRETOR

PAUTA

Na reunião realizada, a Prefeita iniciou a sessão com um discurso enfatizando a importância do Plano Diretor. Em seguida, Daniel fez uma breve apresentação sobre a equipe da Hiper Ambiental, abordando os aspectos técnicos e participativos relacionados ao Plano Diretor. Logo após, Luciane realizou uma apresentação detalhada dos aspectos do Plano, e Cristian fez uma exposição sobre o site do Plano Diretor e a divulgação da Consulta Pública.

Encerrando a apresentação foi aberto ao público perguntas, e uma das participantes levantou a questão da inclusão de pessoas que não possuem acesso à internet para responder ao questionário online, a prefeitura se prontificou em encontrar uma forma viável para que todos possam participar. Houve questionamento por parte de cidadão a despeito da obrigatoriedade ou não da elaboração de Planos Diretores em municípios com menos de 20 mil habitantes e que em tese Águas da Prata não figuraria na condição de obrigatoriedade.

Daniel prontamente esclareceu que a obrigatoriedade de elaborar Planos Diretores não se limita apenas ao critério do tamanho da população de acordo com a Constituição Federal e Estatuto da Cidade. Ele ressaltou que outros fatores, como a classificação de municípios de interesse turístico, também são considerados. Um exemplo disso é Águas da Prata, uma Estância Hidromineral, que está sujeita à elaboração de um Plano Diretor devido ao seu potencial turístico.



**PREFEITURA MUNICIPAL
DA ESTÂNCIA HIDROMINERAL
DE ÁGUAS DA PRATA SP
ADM: 2021-2024**

Luciane informou que o Plano Diretor já conta com um Plano de Mobilização Social elaborado e que há diversos encontros agendados para o processo. Além disso, a prefeitura está empenhada em promover a máxima publicidade possível sobre o assunto. Isso fica evidente na alta adesão do evento de lançamento, que contou com um grande número de pessoas presentes.

Ao encerrar o evento, a Presidente da Câmara Municipal parabenizou a elaboração do Plano Diretor e destacou a iniciativa do poder executivo em desenvolver esse importante instrumento norteador. Ela também agradeceu a todos os presentes pela participação e contribuição no processo.

DELIBERAÇÕES

Foi acordado que a prefeitura irá buscar uma solução viável para garantir que todas as pessoas, mesmo aquelas sem acesso, possam responder ao questionário.

**SEGUE ABAIXO O LANÇAMENTO PD ÁGUAS DA PRATA APRESENTADO
NA REUNIÃO E LISTA DE PRESENÇA DA ABERTURA DO NOVO PLANO
DIRETOR:**



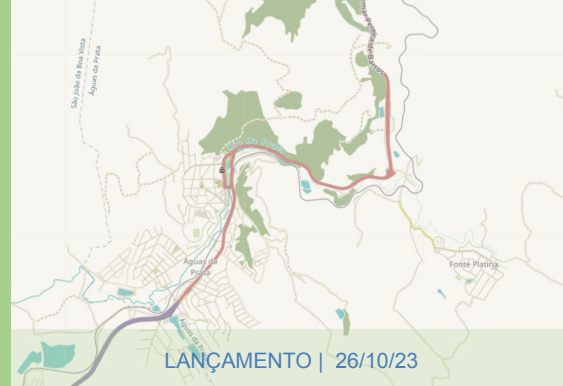
VISTA DO MIRANTE DO CRISTO



IGREJA MATRIZ DE NOSSA SENHORA DE LOURDES



CACHOEIRA DAS SETE QUEDAS



LANÇAMENTO | 26/10/23





PREFEITURA MUNICIPAL DE ÁGUAS DA PRATA | SP

Regina Helena Janizelo Moraes

Prefeita Municipal

Ângelo Roberto de Oliveira

Vice-Prefeito

Dario Batista Oliveira da Silva e Andrade

Assessor de Fiscalização Geral de Serviços

Responsável Técnico do Núcleo Gestor do Plano Diretor

Murilo Bolognese de Andrade

Engenheiro Civil

Responsável Técnico do Núcleo Gestor do Plano Diretor



Gisele Cristina Valim Bovo
Secretária de Assuntos Jurídicos

Paulo Vicente da Silva
**Secretário de Administração e
Fazenda**

Tatiana Soares de Araújo e Gimenez
Secretária de Turismo e Cultura

Silvana Junqueira Marzola Müller
Secretária de Educação

Gregory da Cruz dos Santos
Secretário de Esportes e Lazer

Júlio Cesar Camargo
Secretário de Gabinete

Igor Berth Benevides
**Secretário do Meio Ambiente,
Agricultura e Abastecimento**

José Benedito de Freitas Oliveira
**Secretário de Obras e Serviços
Públicos**

Valdelene Silva Jesus
**Secretária de Promoção e Assistência
Social**

Maria Carolina Rehder Regini da Silva
Secretária de Saúde

Ana Carolina Silvanto de Almeida
Chefe da Seção de Tributação

Equipe de Trabalho



Daniel Zapaterra Pavarin

Engenheiro Civil

Luciani Maria Vieira Rocha

Arquiteta e Urbanista

Cristian Roberto Nazareth Lisboa

Arquiteto e Urbanista

Isadora Ferreira Zerbato

Estagiária de arquitetura e urbanismo

Comissão de Acompanhamento

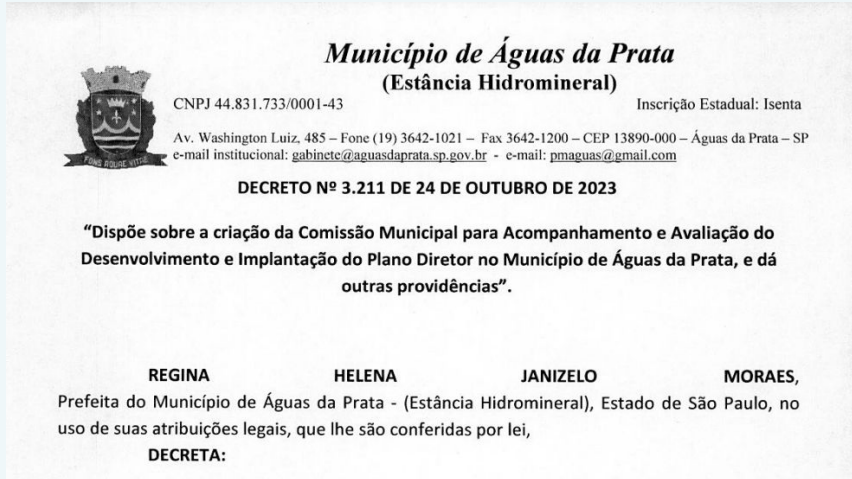
Núcleo Gestor

Coordenação Executiva

DECRETO 3.211 de 24 de outubro de 2023

REPRESENTANTES:

- DO PODER EXECUTIVO
- DO PODER LEGISLATIVO
- DA SOCIEDADE CIVIL




Núcleo Gestor (Decreto municipal)

- Formado por representantes da sociedade organizada e por representantes do governo (executivo e legislativo);
- Expressará a diretriz municipal de **compartilhar com a sociedade organizada a responsabilidade pela condução da elaboração do Plano Diretor Participativo**;
- Em atendimento ao disposto no art. 40, da Lei Federal nº 10.257/01 (Estatuto da Cidade);
- Composição que reflita a diversidade dos setores sociais atuantes no Município.

Conselho da Cidade no futuro

Coordenação Executiva (Dentro do Núcleo Gestor - Formado pelo Executivo)

- Será responsável pela aprovação dos trabalhos desenvolvidos pela Contratada;
- Convocar e coordenar as Audiências Públicas;
- Propor critérios para decidir prioridades;
- Avaliar e contribuir com a formulação de documentos técnicos;
- Assegurar o cumprimento das regras estabelecidas coletivamente.



Núcleo Gestor | REPRESENTANTES DO PODER EXECUTIVO

Ângelo Roberto de Oliveira

Vice-Prefeito;

Bruna de Araújo Bezerra

Arquiteta;

Bruno Sergent Rielli

Secretário Mun. de Gabinete;

Carlos Donizetti Santamarina Teixeira

Secretário Mun. de Obras e Serviços Públicos;

Cláudio Josué Moraes

Presidente do Fundo Social de Solidariedade;

Cristiano Fajardo Ribeiro de Menezes

Secretário Mun. de Esportes e Lazer;

Dario Batista de Oliveira da Silva e Andrade

Assessor de Fiscalização Geral de Serviços;

Felipe Cappi Soler

Engenheiro Civil;

Giselle Cristina Valim Bovo

Secretária Mun. de Assuntos Jurídicos;

Igor Berth Benevides

Secretário Mun. de Meio Ambiente, Agricultura e Abastecimento;

Maria Carolina Rehder Regini da Silva

Secretária Mun. de Saúde;

Murilo Bolognesi de Andrade

Engenheiro Civil;

Paulo Vicente da Silva

Secretário Mun. de Administração e Fazenda;

Regina Helena Janizelo Moraes

Prefeita Municipal;

Silvana Junqueira Marzola Muller

Secretária Mun. de Educação;

Tatiana Soares Araújo e Gimenez

Secretária Mun. de Turismo e Cultura;

Valdelene Silva de Jesus

Secretária Mun. de Promoção e Assistência Social.

Núcleo Gestor | REPRESENTANTES DO PODER LEGISLATIVO

Maria Cristina dos Santos Ierosa
Vereadora e Presidente da Câmara Municipal.

Núcleo Gestor | REPRESENTANTES DA SOCIEDADE CIVIL

Avildo Fioravante
Diretor da Sociedade Amigos da Juventude (SAJ)

Cristiano Mistura Dorico
Membro da ONG Guar

Mobilização Social

Site específico para o Plano Diretor

- Divulgação de notícias, cronograma e documentos produzidos.

Mídias Sociais

- Informes e/ou comunicação direta com a população: eventos e campanhas.

Campanhas publicitárias

- Cartazes, concursos (desenhos, fotografias, redações, etc);
- Chamadas públicas para lançamento do Plano Diretor, Audiências e Oficinas Temáticas.

ESTÂNCIA HIDROMINERAL DE ÁGUAS DA PRATA

O que é Plano Diretor?

O Plano Diretor é uma Lei Municipal aprovada na Câmara Municipal, criada com a participação da sociedade civil para organizar o crescimento e o funcionamento da cidade.

Saiba Mais





PREFEITURA MUNICIPAL
DA ESTÂNCIA HIDROMINERAL
DE ÁGUAS DA PRATA SP
ADM: 2021-2024

CONVITE

PLANO DIRETOR URBANO 2024

A PREFEITA REGINA JANIZELO CONVIDA VOCÊ PARA A
CERIMÔNIA DE LANÇAMENTO DO PLANO DIRETOR
URBANO DO MUNICÍPIO.

SERÁ REALIZADO NO DIA 26 DE OUTUBRO
LOCAL: RUA JOSÉ CAETANO, 657 - CENTRO.
(CLUBE DA VELHA GUARDA)
HORÁRIO: 19:30



PREFEITURA MUNICIPAL DA ESTÂNCIA
HIDROMINERAL DE ÁGUAS DA PRATA - SP
ADM 2021 - 2024

CONVITE

PLANO DIRETOR URBANO 2024

A PREFEITA REGINA JANIZELO CONVIDA VOSSA
EXCELENCIA PARA A CERIMÔNIA DE LANÇAMENTO DO
PLANO DIRETOR DE ÁGUAS DA PRATA/SP.

DATA: 26 DE OUTUBRO
LOCAL: Rua José Caetano, 657 - centro.
(clube da velha guarda)
HORÁRIO: 19:30



TV



CÂMARA



Câmara Municipal de
ÁGUAS DE PRATA



Prefeitura Municipal de Águas da Prata



Apresentação

Página oficial de comunicação entre a Prefeitura de Águas da Prata e os munícipes.

Para mais informa

Página · Prefeitura

473 Avenida Washington Luiz, Águas da Prata, SP, Brazil

(19) 3642-1021

Sempre aberto ▾

Fotos

[Ver todas as fotos](#)



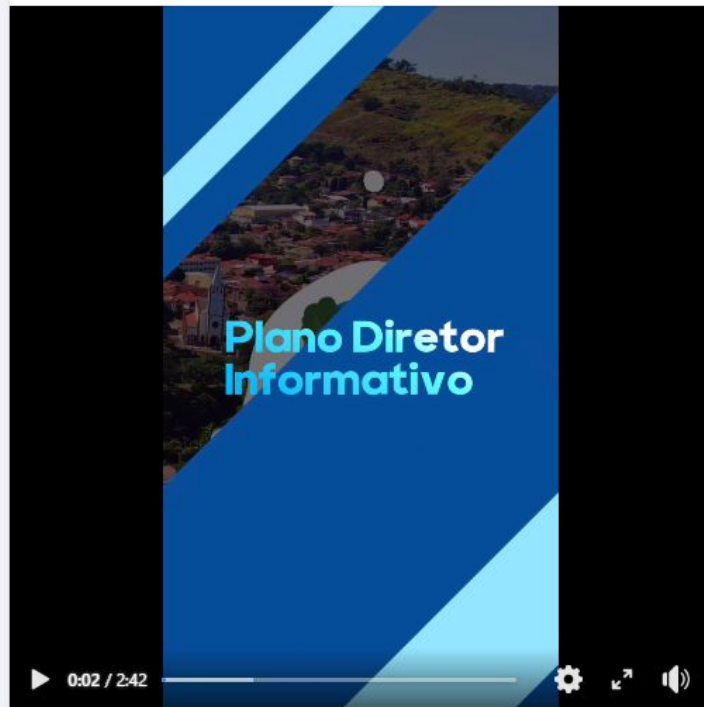
Prefeitura Municipal de Águas da Prata

1 d ·

PLANO DIRETOR - INFORMATIVO!

Confira no video a seguir a elaboração do Plano Diretor e as melhorias que terá para a cidade, precisamos de sua participação!

Esperamos vocês dia 26 de outubro (quinta-feira) às 19:30 horas no Clube Velha Guarda.



PLANO DIRETOR

PROCESSO PARTICIPATIVO



O que é Plano Diretor?

“Instrumento básico da política de desenvolvimento e expansão urbana do município.” (Estatuto da Cidade, Artigo 40).

- 1) Projeto de cidade nos aspectos físicos-territoriais; e
- 2) Orientador das políticas de desenvolvimento socioeconômico do município.

Quem elabora?

O Poder Executivo Municipal, sob a responsabilidade de um arquiteto urbanista.



Quem participa da construção do plano?

Uma equipe multidisciplinar e a população da cidade.

Quem aprova?

A Câmara Municipal, pois o plano diretor transforma-se em lei.

COMO ORGANIZAR?

A partir da cidade que temos

Traçar **DIRETRIZES**

Para a cidade que queremos

Diagnósticos

Processo participativo

- Leitura técnica;
- Leitura comunitária;
- Realidade local: econômica, social e territorial.

Estratégias

Processo participativo

- Possibilidades;
- Visão de futuro;
- Pactuação de propostas.

Construção do Plano Diretor

1. DIAGNÓSTICO :

REALIDADE FÍSICA

- ❑ Infraestrutura (água, esgoto, drenagem);
- ❑ Mobilidade (sistema viário e transporte);
- ❑ Ordenamento territorial (parcelamento, uso e ocupação do solo);
- ❑ Demanda fundiária.

e REALIDADE SOCIAL:

- ❑ Índices sociais (demografia, renda familiar, escolaridade, saúde, longevidade);
- ❑ Economia, emprego;
- ❑ Saúde;
- ❑ Educação;
- ❑ Etc.



1º passo:

**A leitura técnica e a
leitura comunitária**





POTENCIALIDADES

- ❑ Quais são as vocações econômicas?
- ❑ Primário, Secundário e Terciário?
- ❑ Qual é a qualificação da população para incrementar as vocações?
- ❑ Que cidade queremos?
- ❑ Como queremos ser reconhecidos?
- ❑ O que é uma cidade boa pra viver?
- ❑ Todos estão incluídos?



DESAFIOS

- ❑ Meio ambiente;
- ❑ Aquecimento global;
- ❑ Salubridade das habitações;
- ❑ Renda;
- ❑ Vulnerabilidade social;
- ❑ Caminhabilidade.

Demanda para outros planos:

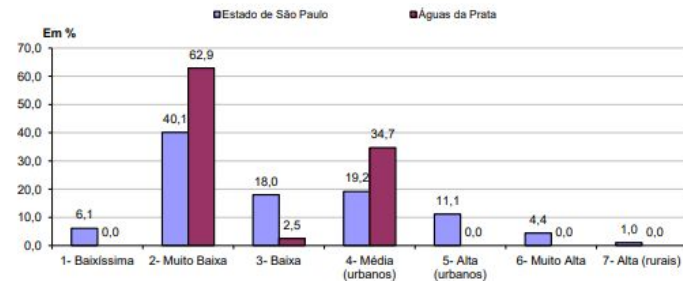
Desenvolvimento econômico,

Saneamento, Arborização, Áreas

verdes, Lazer, etc.



Distribuição da População, segundo Grupos do Índice Paulista de Vulnerabilidade Social – IPVS
Estado de São Paulo e Município de Águas da Prata – 2010



ESTRATÉGIAS

2. Estratégias de Desenvolvimento

- ❑ Social;
- ❑ Econômico;
- ❑ Ambiental;
- ❑ Cultural.

3. Estratégias para a Produção da Cidade

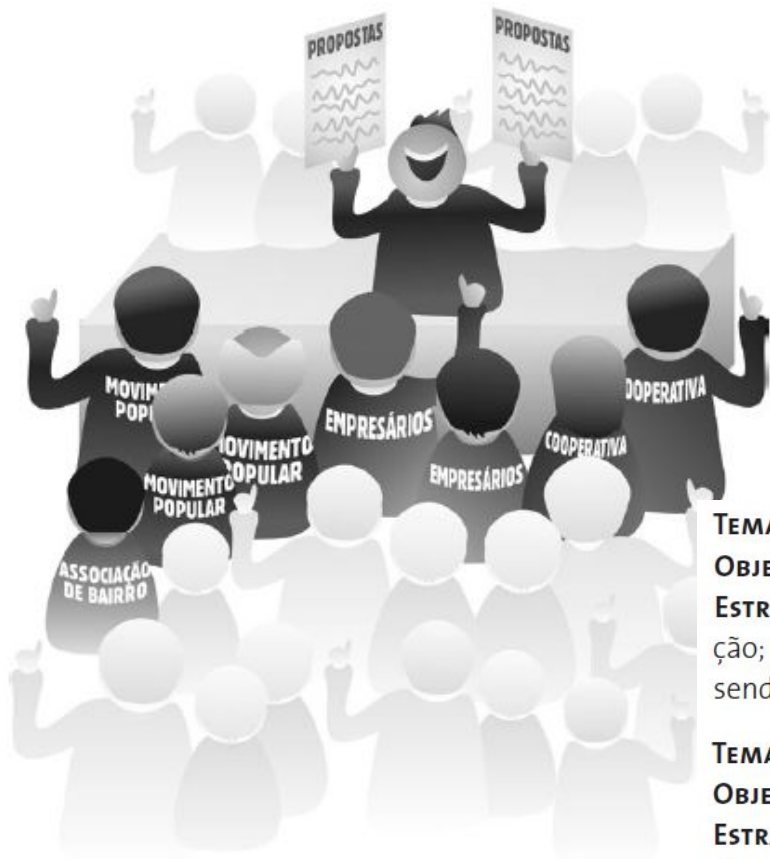
- ❑ Ordenar a ocupação física, territorial e ambiental rural e urbana ;
- ❑ Disciplinar o uso e a ocupação do solo rural e urbano;
- ❑ Prover e qualificar a infraestrutura urbana existente.



2º

Elaborar e pactuar temas e propostas prioritárias

Alguns exemplos de temas prioritários:



TEMA: Patrimônio ambiental e cultural ameaçado de degradação.

OBJETIVO: Proteger as áreas ameaçadas.

ESTRATÉGIAS: Delimitar as áreas a serem protegidas; rever a legislação; redirecionar as formas de ocupação que ameaçam o patrimônio, sendo o caso.

TEMA: Expansão ilimitada do município para as periferias.

OBJETIVO: Conter a expansão.

ESTRATÉGIAS: Otimizar a infra-estrutura instalada; induzir a ocupação dos vazios urbanos, suprimir a área de expansão urbana, coibir novos parcelamentos em áreas periféricas; requalificar as áreas degradadas.

Temas e Propostas Prioritários

Audiências e Oficinas Temáticas

1ª parte – Eleger um tema/eixo, discutir e elaborar:

- Visão de futuro;
- Forças e oportunidades;
- Fragilidades e dificuldades.

Material de apoio: Textos, Cartilhas e Mapas Temáticos

2ª parte – Propor pelo menos 5 objetivos/metas/ações/indicadores no tema escolhido:

- Indicadores;
- Metas e Prioridades;
- Ações.

Material de apoio: Textos, Cartilhas e Mapas Temáticos

Exemplo de temas

Desenvolvimento Social
Educação, Saúde
Assistência
Lazer, Cultura e Esportes
Vocações Econômicas
Mobilidade e Transporte
Acessibilidade
Iluminação
Segurança
Qualidade Ambiental
Parques e Áreas Verdes
Habitação
Regularização Fundiária
Abastecimento e
Segurança Alimentar

....

RESULTADO FORMAL

Definição de áreas, polos ou eixos estratégicas:

- ❑ Desenvolvimento econômico;
- ❑ Preservação da paisagem e de patrimônio histórico ou ambiental;
- ❑ Promoção cultural;
- ❑ Mobilidade urbana.

Projetos urbanos estratégicos de desenvolvimento ou qualificação urbana:

- ❑ Transformações Urbanas;
- ❑ Qualificação e fomento de Centralidades;
- ❑ Infraestrutura urbana;
- ❑ Qualificação e Implantação de Equipamentos urbanos e comunitários.

Texto da Lei do Plano Diretor:

Princípios

Objetivos

Diretrizes e Políticas Públicas

Macrozoneamento e Zoneamento de Macro áreas

Características, Objetivos, Instrumentos incidentes e Espacialização

- ✓ Rural;
- ✓ Urbana;
- ✓ Periurbana;
- ✓ Preservação ou Conservação Ambiental;
- ✓ Ocupação Restrita;
- ✓ Ocupação controlada;
- ✓ Ocupação e Adensamento;
- ✓ Qualificação Urbana.

3º Minuta de Lei

4º

Aprovar o Plano Diretor

Todos os planos devem seguir as diretrizes da Constituição Federal e Estatuto da Cidade.

A participação da população é um dos princípios básicos.



Em resumo: QUEM FAZ O QUE?

EQUIPE TÉCNICA:

Propõe a metodologia de trabalho, participa das audiências públicas, organiza dados, elabora o diagnóstico e propõe anteprojeto de lei do Plano Diretor.

COMISSÃO DE ACOMPANHAMENTO (NÚCLEO GESTOR) DO PLANO DIRETOR:

Representa a Prefeitura de Águas da Prata, com a incumbência de **aprovar, acompanhar e fiscalizar** a metodologia, plano de trabalho e a prestação de serviços da Equipe Técnica.

POPULAÇÃO: Participa das audiências públicas, dando sua contribuição para o desenvolvimento da cidade.

PREFEITO: Assina a Lei do Plano Diretor e encaminha à Câmara Municipal.

CÂMARA MUNICIPAL: Analisa e aprova a Lei do Plano Diretor.

CRONOGRAMA SINTÉTICO	2023												MESES					2024				
	jun	jul	ago	set	out	nov	dez	jan	fev	mar	abr	mai										
META 1 Elaboração da Metodologia e Mobilização Social																						
<ul style="list-style-type: none"> • Plano Executivo de Trabalho e de Mobilização; • Cronograma de Atividades; • Núcleo Gestor e Coordenação Executiva (oficializado por decreto). 																						
META 2 Leitura da Realidade Municipal (Leitura Técnica e Leitura Comunitária)																						
<ul style="list-style-type: none"> • Lançamento do Plano Diretor 26/10/2023; • Leitura Técnica; • Leitura Comunitária: <ul style="list-style-type: none"> • Enquete; • Audiência Pública e Oficinas Temáticas. 																						
META 3 Minuta do Projeto de Lei do Plano Diretor																						
<ul style="list-style-type: none"> • Propostas e Estratégias; • Plano de Investimentos Prioritários; • Audiência Pública e Oficinas Temáticas. 																						

CRONOGRAMA GERAL COMPLETO

2023

MESES

2024

ETAPAS - METAS/ATIVIDADES

ATIVIDADES

data jun jul ago set out nov dez jan fev mar abr mai

META 1 - Elaboração da Metodologia e Mobilização Social

Reuniões preparatórias Comissão de Acompanhamento do PD

Cronograma de Atividades Comissão de Acompanhamento do PD

Núcleo Gestor e Coordenação Executiva (Decreto) Comissão de Acompanhamento do PD

Plano Executivo de Trabalho e de Mobilização - Entrega Comissão de Acompanhamento do PD

15/08

X

META 2- Leitura da Realidade Municipal (Leitura Técnica e Leitura Comunitária)

Lançamento do Plano Diretor Núcleo Gestor do PD e toda a população de Águas da Prata

05/10

X

Lançamento da Enquete online de Consulta Popular Toda a população de Águas da Prata

05/10

Oficina de Capacitação com os Secretários e Técnicos Municipais Coordenação Executiva e Núcleo Gestor

06/10

Reuniões de trabalho e visitas técnicas Coordenação Executiva e Núcleo Gestor

Relatório do Diagnóstico Municipal (Preliminar) Entrega Coordenação Executiva e Núcleo Gestor

15/12

X

Audiência Pública Toda a população de Águas da Prata

18/01/24

X

Oficinas Temáticas Toda a população de Águas da Prata

19/01

X

META 3 - Minuta do Projeto de Lei do Plano Diretor

Consolidação do Diagnóstico Coordenação Executiva e Núcleo Gestor

Reuniões de trabalho Coordenação Executiva e Núcleo Gestor

Relatório de Propostas e Estratégias; Plano de Investimentos Prioritários; Minuta de Lei (Preliminar) Entrega Coordenação Executiva e Núcleo Gestor

30/04

X

Audiência Pública Toda a população de Águas da Prata

16/05

X

Oficinas Temáticas Toda a população de Águas da Prata

17/05



PLANO DIRETOR

ÁGUAS DA PRATA

Plano Executivo de Trabalho e de Mobilização

PREFEITURA MUNICIPAL DE ÁGUAS DA PRATA
Estado de São Paulo

Agosto de 2023



A Constituição Federal (CF) de 1988 tornou obrigatório o Plano Diretor para as cidades com mais de 20 mil habitantes, considerando-o instrumento da política de desenvolvimento e da expansão urbana. A Constituição do Estado de São Paulo estendeu a obrigatoriedade a todos os municípios paulistas, independentemente de seu porte. Assim, cabe ao município a responsabilidade pela política urbana com o objetivo de ordenar o pleno desenvolvimento das funções sociais da cidade e garantir o bem-estar de seus habitantes.

Os municípios, todos autônomos a partir de 1988, passaram a ter sua própria Lei Orgânica (elaborada pela Câmara de Vereadores) e tornou-se garantia constitucional a participação popular na gestão da coisa pública e na proposição de leis. A CF de 1988 promoveu ainda a descentralização por meio da reforma tributária - que ampliou os recursos municipais - e atribuiu autonomia aos Estados e municípios para a formulação de políticas públicas específicas.

Em julho de 2001, foi promulgada a Lei nº 10.257, Estatuto da Cidade, que regulamentou os artigos 182 e 183 da Constituição Federal, regulamentando os diversos instrumentos de planejamento urbano e consolidando a participação social na gestão do planejamento das cidades, desde o início de suas primeiras fases: avaliação da situação, identificação de problemas e fixação de objetivos e prioridades.



fonte: <https://www.cnm.org.br>

fonte: adaptado de SEBRAE (2006)

Figura 1- Plano Diretor diagramas

Leitura Técnica: Reuniões, Entrevistas, Levantamento de Dados, Análises e Mapeamento

Mapas do município

Os mapas são importante recurso para facilitar a leitura da realidade local, porque ajudam a visualizar as informações reunidas nas leituras técnica e comunitária, e a localizá-las no território.

A – Mapas temáticos sobre o território

"ATLAS" AMBIENTAL

(geomorfologia, clima, hidrografia, vegetação, solos, dentre outros).

RISCOS PARA OCUPAÇÃO URBANA

ÁREAS PARA PRESERVAÇÃO CULTURAL

ÁREAS PARA PRESERVAÇÃO AMBIENTAL

ESTRUTURA FUNDIÁRIA

EVOLUÇÃO HISTÓRICA DA CIDADE E DO TERRITÓRIO

INSERÇÃO REGIONAL DO MUNICÍPIO

INDICADORES DE MOBILIDADE E CIRCULAÇÃO

C – Mapas de uso do solo

MAPA DA OCUPAÇÃO ATUAL DO TERRITÓRIO – atividades e formas de uso e ocupação do solo já existentes, formais e informais, regulares ou não, vazios urbanos e zona rural, áreas habitacionais, indicando diferentes padrões existentes na cidade, áreas com edificações de maior altura, densidades habitacionais, morfologias.

B – Mapas de caracterização e distribuição da população e seus movimentos

- População por bairro e densidade;
- População por faixa etária e escolaridade;
- População por condições de emprego e de renda familiar;
- Crescimento ou evasão de população.

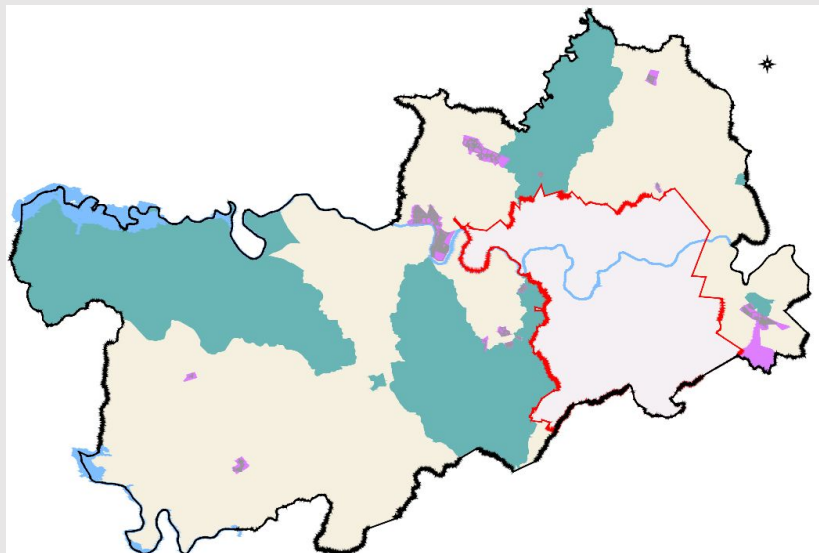
D – Mapas da infra-estrutura urbana

- Serviços e equipamentos e níveis de atendimento;
- Redes de infra-estrutura (esgotamento sanitário, água, luz, telefone, drenagem, TV a cabo, infovias e outras);
- Redes de equipamentos (educação, saúde, cultura, esporte e lazer, etc.);
- População atendida por rede de água, esgotos e drenagem.

E – Mapas da atividade econômica do município

- Atividades econômicas predominantes, inclusive as informais e sua importância local e regional;
- Atividades em expansão ou em retração, não só em termos de número de empregos e de empresas, mas de sua participação na composição da receita do município.

Mapas

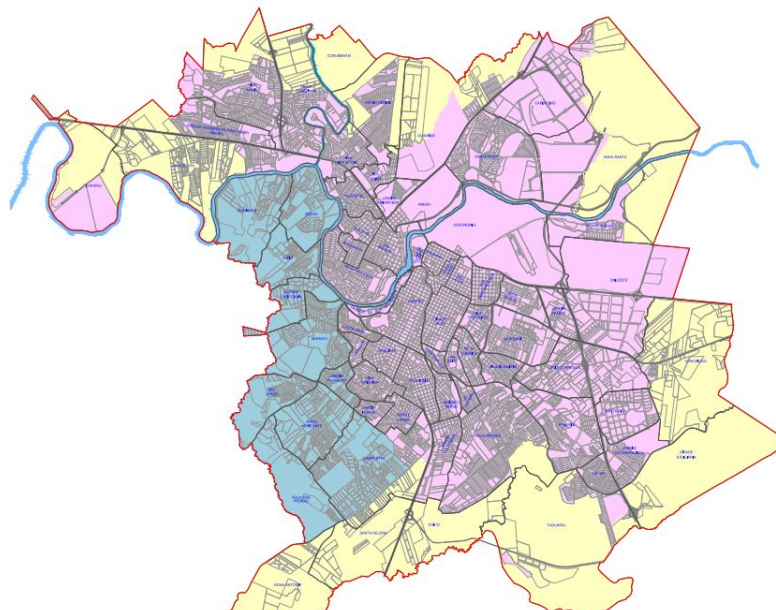


Legenda:

- | | | | |
|--|---|--|---------------------|
| Macrozona de Proteção Hídrica e Ambiental (MAPH) | Macrozona de Desenvolvimento Rural (MADE) | Macrozona de Núcleos Urbanos Isolados (MANI) | Divisa de Município |
| Perímetro Urbano | Área Urbana | | |

exemplo:

Mapa de Perímetro Urbano de Macrozonas de Piracicaba



Legenda:

- | | |
|--|---------------------------------|
| Macrozona de Restrição Urbana (MRU) | Perímetro da Área Urbana |
| Macrozona de Contenção Urbana (MCU) | Divisa de bairro na Área Urbana |
| Macrozona de Urbanização Consolidada (MUC) | |

exemplo:

Mapa de Macrozonas urbanas de Piracicaba

Leitura Comunitária: Enquetes, Audiência e Oficina temática, Mapa Falado e Contribuições

Enquete

A população responde
questionário construído
com a comissão.

CONSULTA POPULAR | Plano Diretor de Águas da Prata | SP

Cidadãos de Águas da Prata.

É com grande satisfação que convidamos vocês a participar deste importante questionário, que desempenhará um papel crucial na definição do futuro de nossa cidade. O Plano Diretor é uma ferramenta essencial para orientar o desenvolvimento e o crescimento de Águas da Prata, e sua contribuição é fundamental para garantir que nossa comunidade continue a prosperar.

Nós acreditamos que a participação ativa dos residentes é a base de um plano bem-sucedido. Este questionário foi criado para capturar suas visões, ideias e aspirações para o desenvolvimento de nossa cidade. Queremos que suas vozes sejam ouvidas, e suas perspectivas moldarão as políticas e diretrizes que irão influenciar Águas da Prata nos próximos anos.

Para garantir um processo transparente e participativo do Plano Diretor, participe da enquete e contribua com o desenvolvimento de Águas da Prata.

Sua participação é voluntária e sigilosa, garantimos que suas respostas serão utilizadas exclusivamente para o propósito em questão.

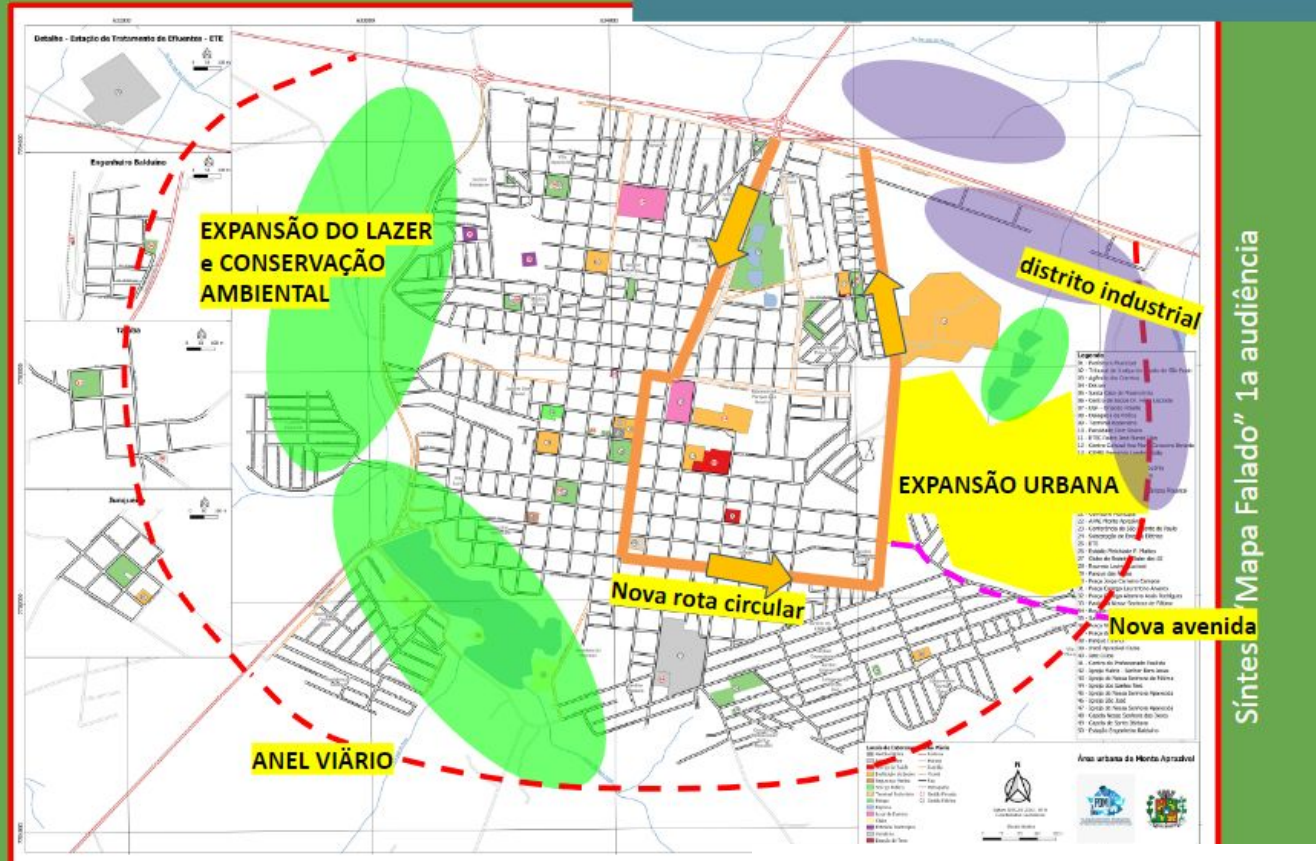
Mapa Falado

A população indica no mapa situações existentes, pontos positivos e negativos, sugestões.



Exemplo | Mapa Falado | Caconde/SP

MAPA FALADO





CONSULTA POPULAR | Plano Diretor de Águas da Prata | SP

Cidadãos de Águas da Prata.

É com grande satisfação que convidamos vocês a participar deste importante questionário, que desempenhará um papel crucial na definição do futuro de nossa cidade. O Plano Diretor é uma ferramenta essencial para orientar o desenvolvimento e o crescimento de Águas da Prata, e sua contribuição é fundamental para garantir que nossa comunidade continue a prosperar.

Nós acreditamos que a participação ativa dos residentes é a base de um plano bem-sucedido. Este questionário foi criado para capturar suas visões, ideias e aspirações para o desenvolvimento de nossa cidade. Queremos que suas vozes sejam ouvidas, e suas perspectivas moldarão as políticas e diretrizes que irão influenciar Águas da Prata nos próximos anos.

Para garantir um processo transparente e participativo do Plano Diretor, participe da enquete e contribua com o desenvolvimento de Águas da Prata.



CONSULTA POPULAR |



OBRIGADO!



LISTA DE PRESENÇA DA ABERTURA DO
NOVO PLANO DIRETOR DO MUNICÍPIO DE
ÁGUAS DA PRATA/SP

26/10/2023

01	Ana M ^a C. Mancini Rings
02	Alice de Abreu
03	Germano B. Frogeri
04	Luiz Tarciso Teixeira Fereira
05	FELIPE CAPP. SOUER
06	Cristian L N Lisboa
07	Luciani M. V. Rocha
08	Munk B. Amador
09	Glaine da S. Fereira
10	Tahana Luiza de A. Spafuer dos Santos
11	Ana Carolina Silveira de Almeida
12	Vital Francisco do Vale
13	Cristiano Mistas Dorico
14	ANTONIO CARLOS DA SILVA.
15	DARIO BATISTA D. DA SILVA ANDRADE
16	Sotiana J. Araujo e Jimenez
17	Marysya Carvalho S dos Santos.
18	Rafaela Geuli

LISTA DE PRESENÇA DA ABERTURA DO
NOVO PLANO DIRETOR DO MUNICÍPIO DE
ÁGUAS DA PRATA/SP

26/10/2023

19	Thauro Diniz de Souza
20	Thauro Diniz de Souza
21	Wilson Martins
22	Osvaldo de Souza
23	Giullli C. Valim Bona
24	Thalene Pires
25	Carina Perosa
26	Silvana Jull
27	Márcia Paiva de Silva Lopes
28	Bruno Sergant Rulli
29	Cristiano Mendes
30	Emmanuel Nicolau
31	João Filipe Pereira
32	Alexandre da Costa Junqueira Schippnick
33	Daniel Exatella Pavalin
34	Pedro José Dória Fernandes
35	Elaine Gianelli dos Santos
36	Bida Far-rupe



LISTA DE PRESENÇA DA ABERTURA DO
NOVO PLANO DIRETOR DO MUNICÍPIO DE
ÁGUAS DA PRATA/SP

26/10/2023

37	Elaine Gai - Sec. Saúde.
38	Bruna Bezerra
39	Otávio Corini Cocholi
40	Regina Helena Fajizelo Moraes
41	Flávia Nogueira
42	Mariana Montagner de Moraes Sacramento
43	Aparecido Celso de Andrade
44	Fátima Bevo de Andrade
45	Alisson Beero Marques
46	CBPM ZANELLI
47	Angela Del Rio (SAS)
48	Pitilena Almeida
49	
50	
51	
52	
53	
54	